PIANO REGOLATORE GENERALE

Arch. Di Giovanni Filippo_Arch. Di Filippo Sandro

# Comune di Roccaraso
## Provincia dell'Aquila

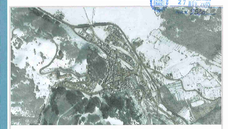

Progettisti :

Arch. Di Giovanni Filippo

Arch. Di Filippo Sandro

Approvazioni :

SERVIZIO GENIO CIVILE REGIONALE
Ufficio Sismico
Visto con nota prot. n. del
L'Aquila, il 24 DIC 2008 RG/GEN/2/10

IL RESPONSABILE DEL PROCEDIMENTO

Oggetto :

Progetto

Elaborati :

C1 Pianificazioni e Programmi

- C1.1 Destinazione d'uso dell'intero Territorio
- C2.1 Aree Urbane: Roccaraso
- C2.2 Aree Urbane: Aremogna
- C2.3 Aree Urbane: Pietransieri

Navigatore :

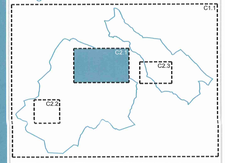

ADOTTATO CON DELIBERE DEL CONSIGLIO COMUNALE
n. 5 - 6 - 7 - 8 - 9 - 10 - 11 DEL 1 - 2 - 3 - 4

IL SEGRETARIO COMUNALE
(Dott.ssa Orietta Marini)

Livello Progettuale :

Adozione

| Tavola : | Scala : | Data : |
|---|---|---|
| C 2.1 | 1:2000 | Novembre 2013 |

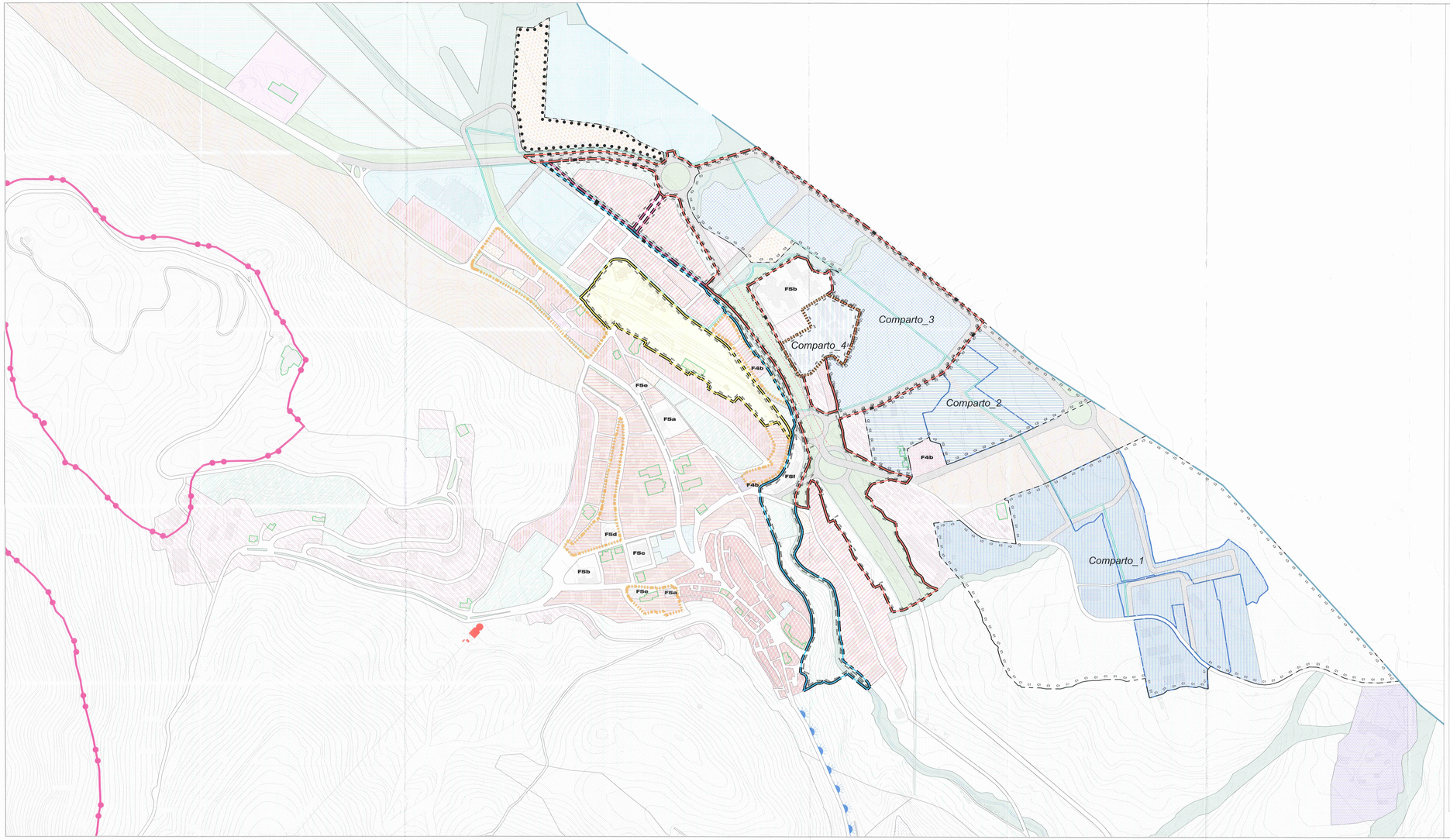


### ZONE TERRITORIALI OMOGENEE

**ZONE TERRITORIALI OMOGENEE A**
Aree edificate e storiche

- A1 Centro Storico di Roccaraso
- A2 Centro Storico di Pietransieri-sud
- A3 Centro Storico di Pietransieri-nord

**ZONE TERRITORIALI OMOGENEE B**
Nuclei edificati di recente formazione con buona dotazione

- B1 Tessuto Contemporaneo Consolidato
- B2 Zone Residenziali a Prevalenza di Verde
- B3 Tessuto Misto
- B4 Tessuto di Frangia
- B5 Edilizia Residenziale Pubblica Esistente
- B6 Soggiorno Montano Enel

**ZONE TERRITORIALI OMOGENEE C**
Aree di espansione di nuovo impianto di insediamenti con tipologia residenziale

- C1 Nuova Espansione - SUD
- C2 Nuova Espansione - CENTRO
- C3 Nuova Espansione - NORD
- C4 Edilizia Residenziale Pubblica di Nuovo Impianto

**ZONE TERRITORIALI OMOGENEE D**
Aree destinate ad insediamenti produttivi

- D1 Industriale - Artigianale di Espansione
- D2 Trasformazione Prodotti Settore Primario

**ZONE TERRITORIALI OMOGENEE E**
Aree agricole e boschive varie

- E1 Produzione Agricola Ordinaria
- E2 Zone Silvo - Forestale - Pascolivo
- E3 Zone Agricole di Distacco e Mitigazione degli Impatti Ambientali
- E4 Vivaio Forestale

**ZONE TERRITORIALI OMOGENEE F**
Aree destinate alle attrezzature pubbliche e/o di pubblico interesse

- F1 Attrezzature Sportive
- F1a F1a Campo da Golf
- F2 Attrezzature Scolastiche
- Manufatti di servizio agli impianti scolastici
- F3 Area Cimiteriale
- F4 Attrezzature Tecnologiche
- F4a F4a Invasi artificiali
- F4b F4b Cabine Enel
- F4c F4c Impianti e Servizi per lo smaltimento dei rifiuti
- F5 Aree per Attrezzature di Interesse Collettivo
- F5a F5a Attrezzature Culturali - Spettacolo
- F5b F5b Edifici per l'istruzione
- F5c F5c Sedi della Pubblica Amministrazione
- F5d F5d Uffici Postali e delle Telecomunicazioni
- F5e F5e Edifici di Culto
- F5f F5f Porta dei Parchi
- F6 Area Militare
- F7 Piazze
- F8 Verde Pubblico Attrezzato

**ZONE TERRITORIALI OMOGENEE G**
Destinate per le aree

- G1 Spazi di Sosta o Parcheggio
- G2 Verde di Rispetto Stradale e Fascia di Rispetto
- G3 Impianti di Distribuzione Carburanti e Servizio alla Mobilità
- G4 Viabilità Conservata
- G5 Viabilità di Nuova Previsione e/o da Potenziare
- G6 Viabilità di Progetto in Galleria e/o Sottopassi
- G7 Piste Ciclopedonali

### TUTELA DEL PAESAGGIO

**PIANO REGIONALE PAESISTICO**
Ambiti di tutela e valorizzazione

- H1 Conservazione Integrale
- H2 Conservazione Parziale
- H3 Aree di Particolare Complessità o Piani di Dettaglio

**PIANO REGOLATORE GENERALE**
Ambiti di tutela e valorizzazione

- H4 Verde di Rispetto della Rete Idrica Naturale
- H5 Tratturo
- H6 Territorio Boscato
- H7 Visuali da Salvaguardare : Tratti Panoramici
- H7 Visuali da Salvaguardare : Punti Panoramici

### PIANI ATTUATIVI

- Piano Particolareggiato con Comparto
- ERP
- Piano di Recupero del Patrimonio Edilizio
- Lottizzazioni Approvate
- Programma Integrato d'intervento S.S.17
- Programma Integrato d'intervento FF.SS.
- Programma Integrato d'intervento - Piano di Dettaglio Aremogna
- Programma di Recupero Urbano ed Ambientale - Resine -
- Programma di Recupero Urbano - Zona Orti

### STRUTTURE RICETTIVE

- Alberghi - Residence
- Area di sosta e campeggio

### CAVE IN ESERCIZIO

- Area di cava